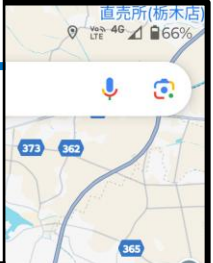
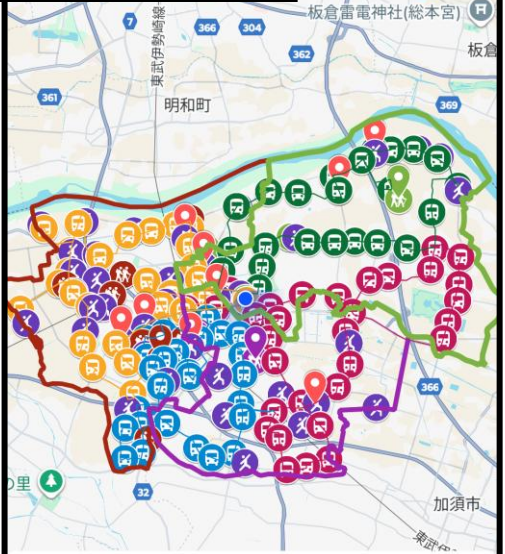


羽生市地域 見える化 マップ



はじめて使う時は、
「二次元コード」から
3ステップで！




羽生市地域見える化マップ
 羽生市内の支え合いのための情報を共有するマップです。「ここに楽しい場所があるよ!」「こんな風に変わっていたよ」などのご指摘・ご意見がありましたら...



スマホの
カメラで
読み込む!



画面の
リンクを
タップ!



見える化
マップが
起動!

羽生市地域見える化マップ二次元コード

地図を開けない時は
「再試行」を
タップして下さい

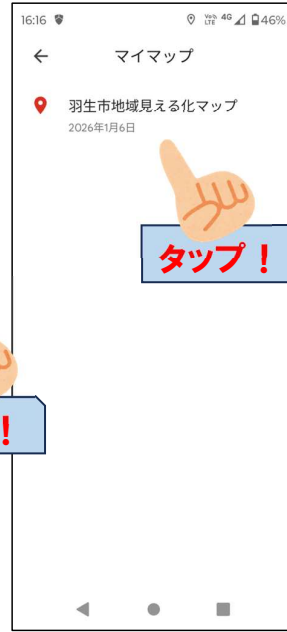
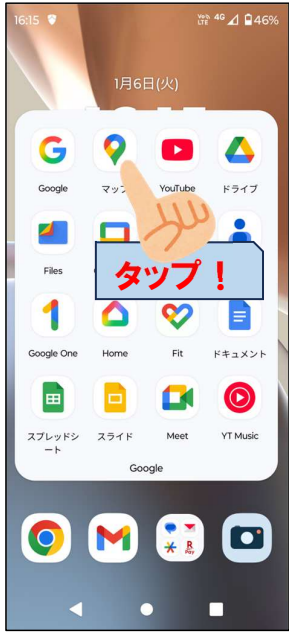
©URLはこちら
https://www.google.com/maps/d/edit?mid=1s6PombUV12Aes_u6qe4EMd-aEcDVGH8&usp=sharing

問合せ先：(福)羽生市社会福祉協議会事務局
 048-561-1121 (内線543)

作成協力：はにゅう地域ふれあいだいじゅかい



またまた使ってみよう！地域見える化マップ



2回目以降は「マップ」をタップ！

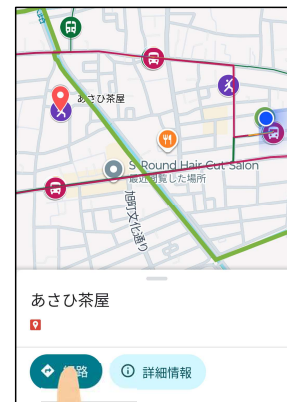
「保存済み」をタップ！

下に画面をスライドして「マイマップ」をタップ！

「羽生市地域見える化マップ」をタップ！

マップが起動しました！

～実践編「道案内機能」を使ってみよう～



指で広げて行きたい場所をズーム！

【例】「あさひ茶屋」を見つけたよ。どんな場所かな？「詳細情報」をタップ！

住所や活動している会場の名前、日程が分かった。道順を知りたいな・・・

現在地の●から道順を調べよう。「経路」をタップ！

徒歩で11分だ。これなら歩いて行けそう！

